

REPUBLICA SLOVENIJA  
MINISTRSTVO ZA OKOLJE IN PROSTOR  
AGENCIJA REPUBLIKE SLOVENIJE ZA OKOLJE

Komisija za hidrogeografijo

Interreg  
Danube Transnational Programme  
DAREFFORT


## OZAVEŠČANJE JAVNOSTI O POPLAVAH OZNAKE VISOKIH VODA



REPUBLICA SLOVENIJA  
MINISTRSTVO ZA OKOLJE IN PROSTOR  
AGENCIJA REPUBLIKE SLOVENIJE ZA OKOLJE

### GLADINA VODE - WATER LEVEL

mag. Florjana Ulaga  
florjana.ulaga@gov.si

OZAVEŠČANJE JAVNOSTI O POPLAVAH 

*Slovar slovenskega knjižnega jezika*

- **ozaveščanje** = povzročanje, da kdo kritično presoja, spoznava svoja in tuja dejanja, mnenja ali čuti odgovornost zanje; sinonim: *osveščanje*
- **javnost** = pripadniki družbene skupnosti zlasti v odnosu do kakega dogajanja, stvari
- **poplava** = razlitje, razširjenje velike količine vode po kaki površini; *na tem polju so vsako leto poplave; poplava je naredila veliko škode; preprečiti poplavo;* sinonim: *povodenj*

2

ARSO VODE

## OZAVEŠČANJE JAVNOSTI O POPLAVAH

- Vzpodbujanje kritičnega presojanja svojih in tujih dejanj ter ob tem vzbujanje občutka odgovornosti posameznika ob razlivanju velike količine vode.

*Vključevanje (lokalnega) znanja*

```
graph TD; PROCES --> ZAVEDANJE["ZAVEDANJE / PRIPRAVA"]; ZAVEDANJE --> ODZIV["ODZIV / PRILAGODITEV"]; ODZIV --> OBNOVA["OBNOVA / VZPOSTAVITEV PREJŠNJEGA / USTREZNEGA STANJA"]; OBNOVA --> BOLJSE["BOLJŠE RAZUMEVANJE IN OBVLADOVANJE"]; BOLJSE --> PROCES;
```

3

ARSO VODE

## OZNAKE VISOKIH VODA

Oznake najvišjih **izmerjenih** gladin vode na vodomernih postajah državne hidrološke službe.

Oznake najvišjih **zabeleženih** gladin vode ob vodotokih in na kraških poljih.

4

## AKCIJA POSTAVITEV OZNAK VISOKIH VODA

- Agencija Republike Slovenije za okolje
- Komisija za hidrogeografijo pri Zvezi geografov Slovenije
- Ministrstvom za okolje in prostor
- od **2014** izvajata akcijo postavitve oznak, ki označujejo najvišjo **zabeleženo** gladino vode ob vodotokih in na kraških poljih.
- NAMEN:
  - **obveščanje** prebivalcev **o visokih vodah**
  - **izobraževanje** o poplavnih območjih rek in ojezeritvah kraških polj
  - **ozaveščanje** javnosti o vodnem območju: **spomniti na dejstvo, da voda bolj ali manj pogosto zase potrebuje prostor.**

5

## POTEK NAMESTITVE OZNAKE VISOKIH VODA

1. Ugotoviti, kdaj in do katere višine je najvišje segla poplavna voda;  
o tem se pogovoriti z lokalnim prebivalstvom, šolami, društvi, občinami....
2. Poiskati ustrezen objekt za namestitev oznake na izpostavljenem in javno dostopnem, vidnem in bolje obiskanem mestu.
3. Dogovoriti se z lastnikom objekta za dovoljenje namestitve oznake.
4. Namestiti oznako in KHG sporočite njeno lokacijo, fotografijo in skrbnika oznake.
5. Z lokalnim prebivalstvom uskladite datum namestitve in »otvoritve« in o tem obvestiti javnost.

Vse nameščene oznake so vpisane v podatkovno zbirko in prikazane na spletu.



6

ARSO VODE

## POSTAVITEV PRVIH OZNAK – PLANINA 2014




Filozofska fakulteta, UL  
Inštitut za raziskovanje krasa  
ZRC SAZU  
Občina Postojna  
Osnovna šola Planina  
PGD Planina  
Krajani in prostovoljci iz  
Planine

Število prisotnih na dogodku: **40**





ARSO VODE

## OZNAKI VISOKIH VODA NA LOŠKEM POLJU



višina vode  
23.1.2014  
in  
13.11.2014




8



## OZNAKE VISOKIH VODA NA GRADU SNEŽNIK

ARSO VODE



Oznaka iz leta 1851

9

## SODELOVANJE MED INŠTITUCIJAMI

ARSO VODE



Postavitev oznak visokih voda 2015 in zaključni dogodek natečajev postani **Donavski umetnik** in **Vodni detektiv**.

Prisotne inštitucije:

- Ministrstvo za okolje in prostor
- Agencija RS za okolje
- Komisija za hidrogeografijo
- Svetovno združenje za vodo
- Inštitut za celostni razvoj in okolje
- Zavod Republike Slovenije za šolstvo
- Narodni muzej Slovenije
- Občina Lož
- Osnovne šole Slovenije

**Število prisotnih na dogodku: 60**

10

## IZOBRAŽEVANJE UČENCEV IN DIJAKOV

ARSO VODE



11

## SODELOVANJE Z UNIVERZAMI IN ŠTUDENTI

ARSO VODE




12



ARSO VODE

## POSTAVITEV OZNAK NA MEJNIH REKAH



13

ARSO VODE

## MEDNARODNO SODELOVANJE

Delavnica mednarodne komisije  
za varstvo reke Donave: Javnost  
in načrti upravljanja s porečji



Parlament mladih porečja Save

14



ARSO VODE

## OZNAKE VISOKIH VODA SO NAMEŠČALI:

Komisija za hidrogeografijo, Zveza geografov Slovenije  
 Agencija Republike Slovenije za okolje  
 Ministrstvo za okolje in prostor  
 Filozofska fakulteta, Univerza v Ljubljani  
 Fakulteta za humanistične študije, Univerza na Primorskem  
 Filozofska fakulteta, Univerza v Mariboru  
 Društvo učiteljev geografije Slovenije  
 Inštitut za raziskovanje krasa ZRC SAZU  
 Inštitut za celostni razvoj in okolje  
 Zavod Republike Slovenije za šolstvo  
 Mednarodna komisija za reko Donavo (ICPDR)  
 Savska komisija (ISRBC)  
 Mednarodna komisija za reko Muro  
 Parlament mladih porečja Save  
 Narodni muzej Slovenije  
 Svetovno združenje za vodo  
 Občina Miren Kostanjevica  
 Občina Postojna  
 Občina Lesično  
 Občina Domžale  
 Občina Brežice  
 Občina Sevnica  
 Občina Nova Gorica  
 Občina Velenje  
 Občina Bohinj  
 Občina Poljčane  
 Mestna občina Ljubljana

Učitelji geografije  
 Osnovna šola Planina  
 Osnovna šola Miren  
 Osnovna šola Livada  
 Osnovna šola Sevnica  
 Osnovna šola Dornberk  
 Osnovna šola Lesično  
 Osnovna šola Bohinjska Bistrica  
 Srednja šola Domžale  
 Gimnazija Brežice  
 Krajinski park Sečoveljske soline  
 Krajinski park Barje  
 Krajinski park Kozjansko  
 Brodarsko turistično društvo Mostec  
 Ribiči, čolnarji, gostinci  
 Prostovoljno gasilsko društvo Planina  
 Krajski in prostovoljni  
 in še mnogi drugi ...

16