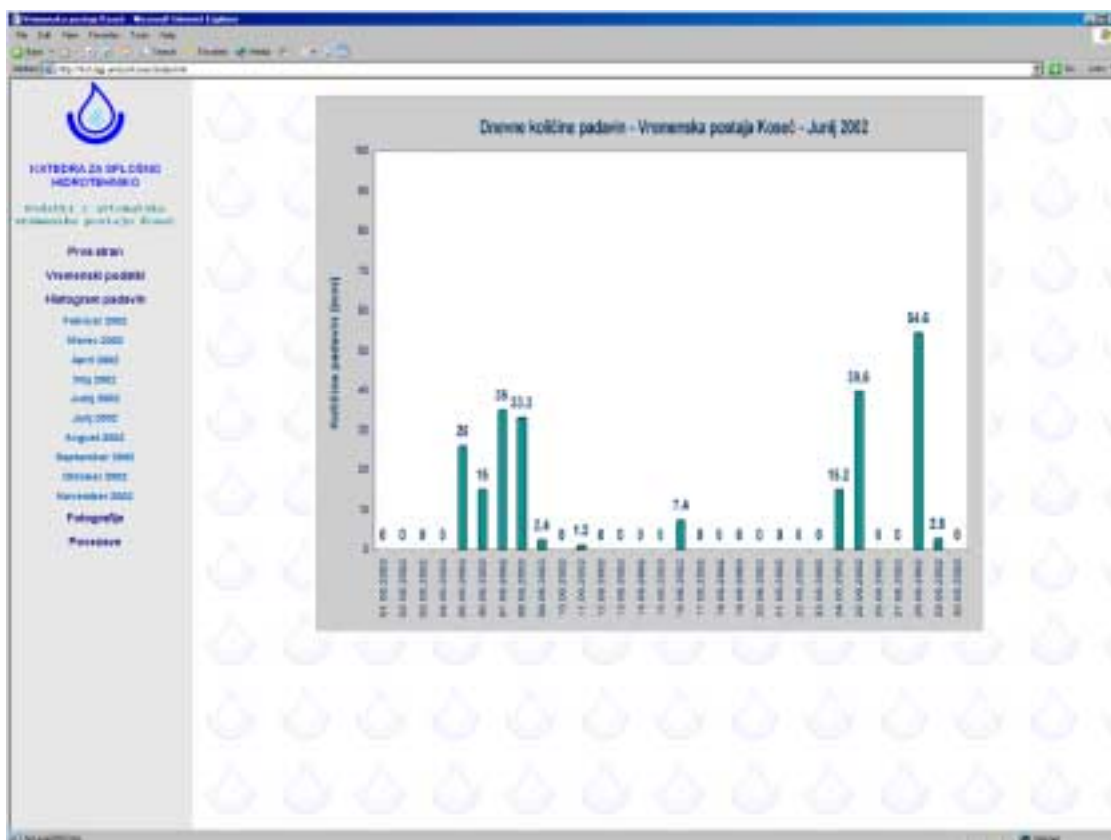


PRENOSNA AVTOMATSKA METEOROLOŠKA POSTAJA VAISALA MAWS201

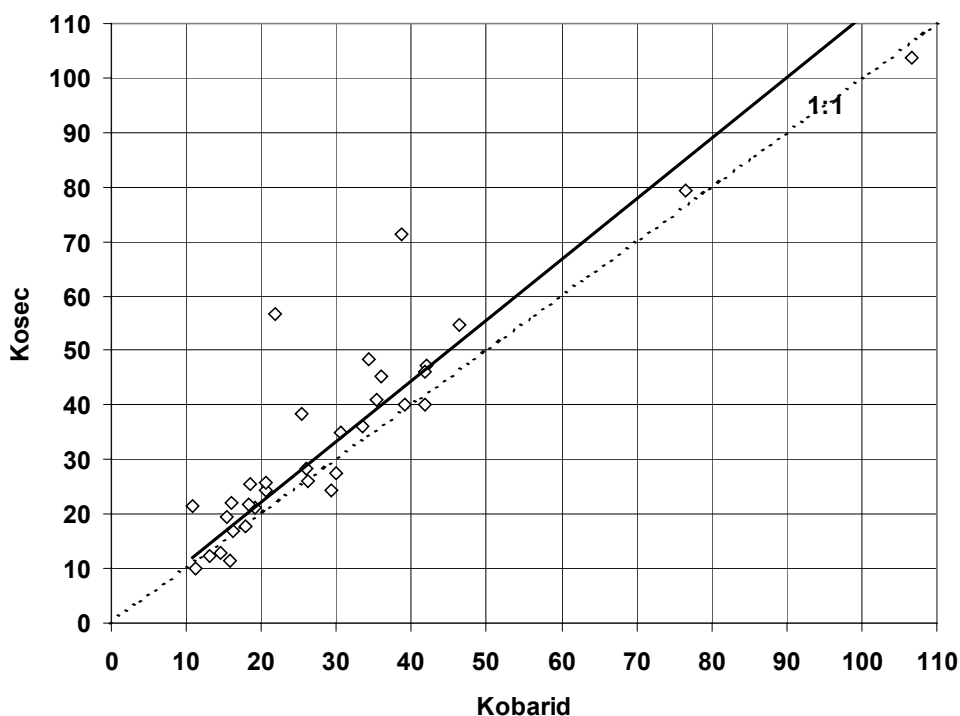
Hidrološke raziskave na plazu Strug v občini Kobarid v letu 2002



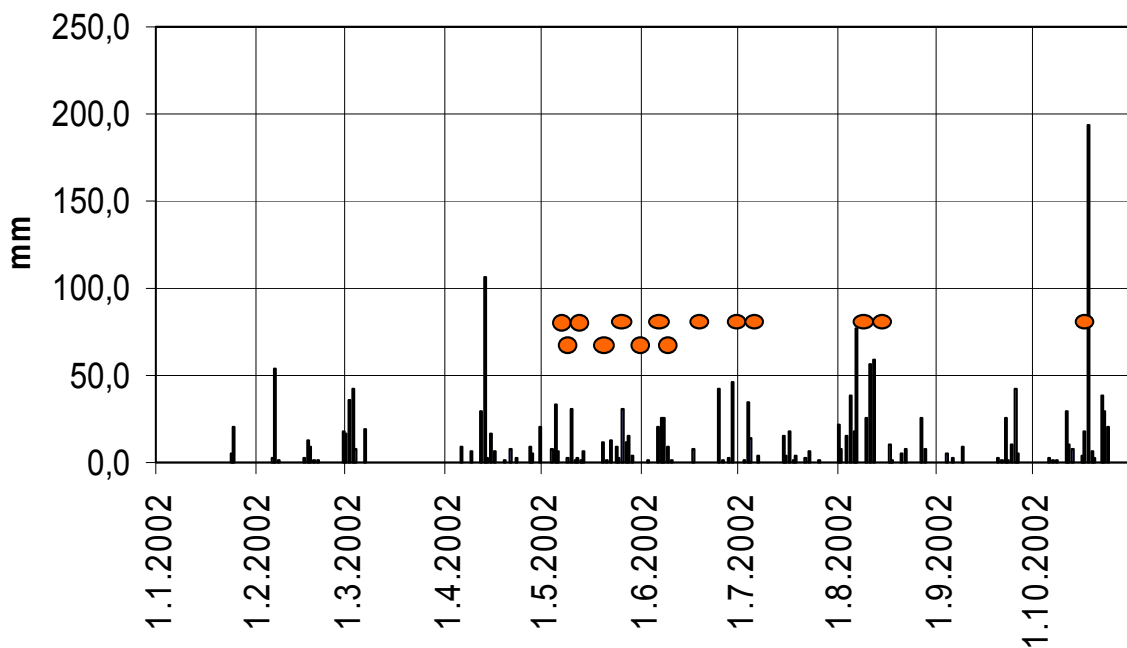
Avtomatska meteorološka postaja v Koseču.



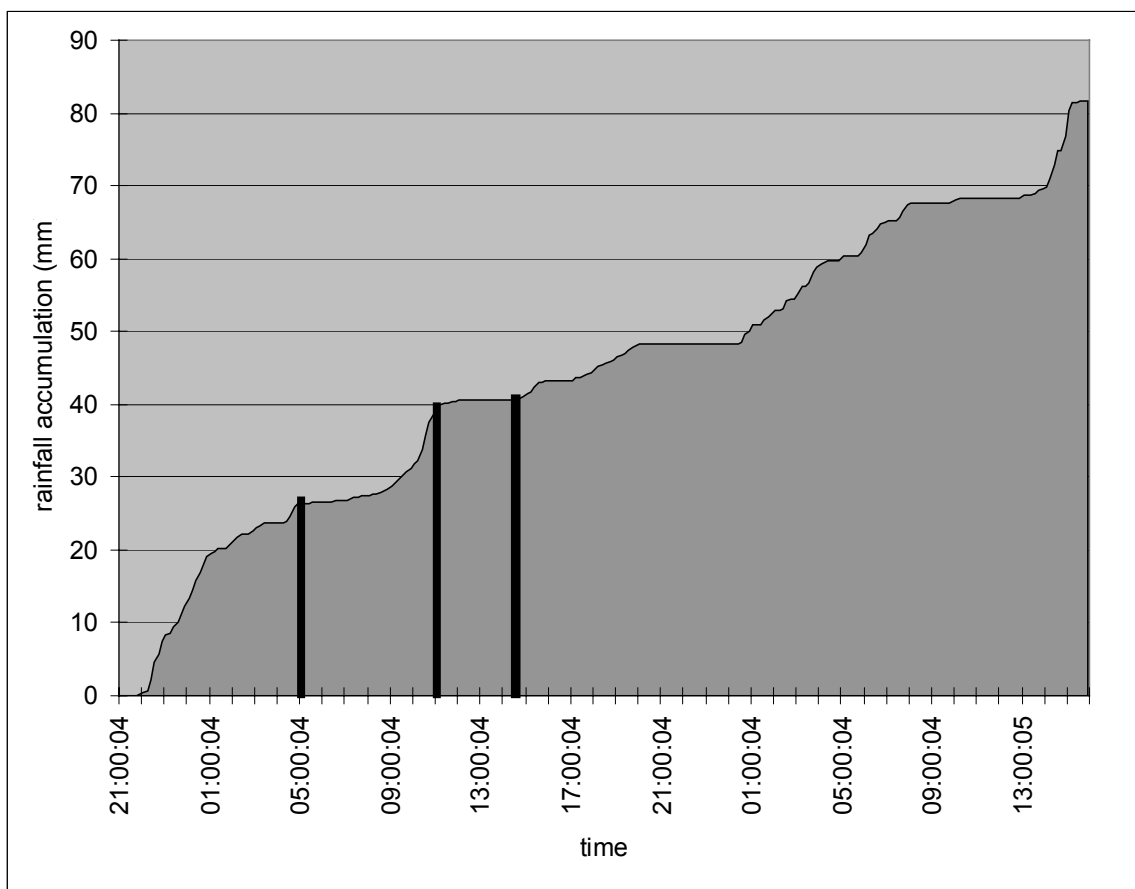
Spletna stran na strežniku UL FGG KSH, kjer so bili prikazani merjeni podatki z avtomatske vremenske postaje.



Primerjava dnevnih padavin v mm izmerjenih v Kobaridu (263 m) in z dežemerno postajo v Koseču (607 m) v letu 2002 (n = 33 dnevnih podatkov je bilo uporabljeni, ko sta obe meritvi presežali 10 mm; $R^2 = 0.804$).



Pojav drobirskih tokov s plazu Strug v letu 2002, prikazanih v odvisnosti od dnevnih padavin, izmerjenih z avtomatsko vremensko postajo.



Čas nastopa treh drobirskih tokov (črni stolpci), opazovanih v Koseču dne 7. junija 2002, prikazani na diagramu kumulativnih padavin v Koseču, izmerjenih z avtomatsko vremensko postajo od 21. ure 6. junija 2002 do 16. ure 8. junija 2002.